GUÍA RÁPIDA

06 . 02 . 2027

ECLIPSE 2027

RÍO NEGRO • PATAGONIA • ARGENTINA

1 VIVÍ EN RÍO NEGRO UN ESPECTÁCULO ÚNICO

El 6 de Febrero de 2027, el Sol y la Luna se alinean sobre Río Negro para regalarnos un eclipse anular inolvidable, en diferentes destinos de nuestra provincia.

- Cielos abiertos y paisajes naturales ideales para contemplar el eclipse y disfrutar de un cielo protagonista.
- De la cordillera al mar, en una misma experiencia atraviesa algunos de los paisajes más diversos de la Patagonia.
- Viví el anillo de fuego, uno de los fenómenos astronómicos más impactantes desde la franja de anularidad.
- Sumá naturaleza, gastronomía, cultura, aventura y experiencias únicas en cada destino.
- Cordillera, Estepa, Valle y Mar. Cuatro regiones, infinitos motivos para quedarte unos días más.

2 MAPA DEL ECLIPSE

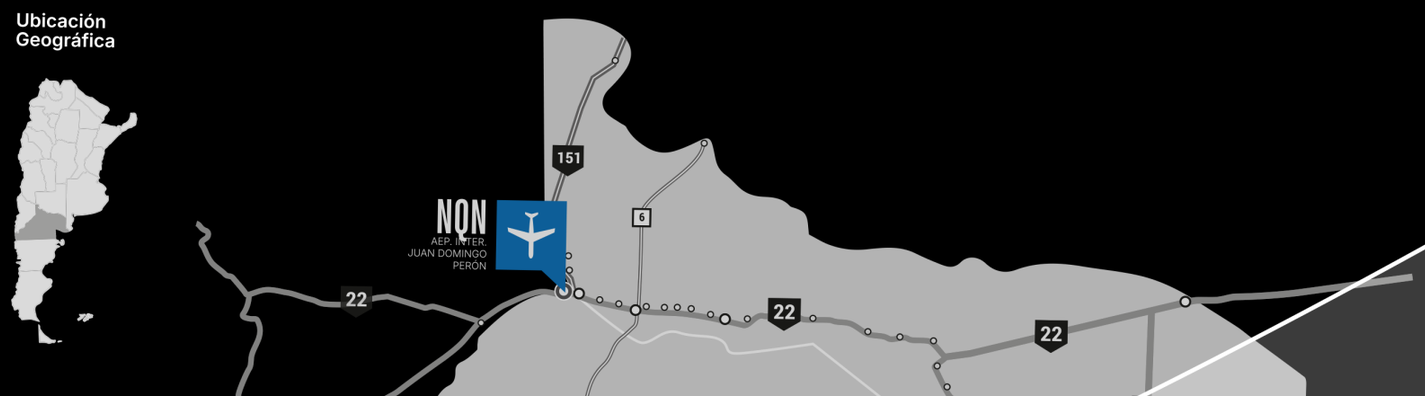

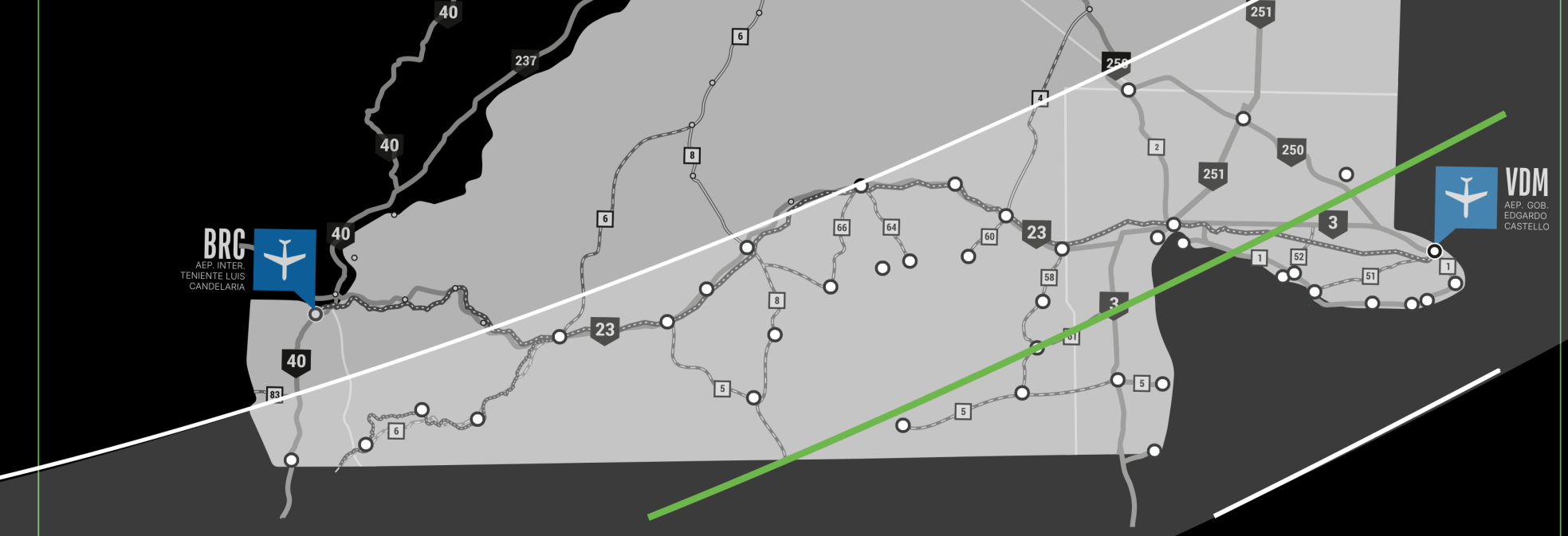

LA LÍNEA BLANCA ES EL LÍMITE DE LA FRANJA DE ANULARIDAD
TODO LO QUE QUEDE ENTRE LAS DOS LÍNEAS VERÁ EL ECLIPSE ANULAR COMPLETO.

LA LÍNEA VERDE ES LA TRAYECTORIA CENTRAL DEL ECLIPSE
Y PUNTO DE MÁXIMA DURACIÓN

- MUNICIPIOS, CIUDADES Y PARAJES EN NUESTRA PROVINCIA
PARA DISFRUTAR LA MEJOR EXPERIENCIA DEL ECLIPSE ANULAR.

CLICK
PARA VER DESTINOS

3

TIEMPO DEL ECLIPSE

Inicio del eclipse parcial.



La Luna comienza a cubrir lentamente el disco solar. A simple vista el cambio es casi imperceptible, pero el eclipse ya está en marcha.

Inicio del **"Anillo de Fuego"**.



Comienza la fase anular. La Luna se ubica casi exactamente frente al Sol y deja visible un brillante anillo de luz alrededor de su silueta.

Máximo del eclipse.



Es el momento culminante, donde el "Anillo de Fuego" alcanza su máxima expresión y la iluminación del paisaje adquiere un aspecto único.

Fin de la anularidad.



La Luna continúa su recorrido y el anillo comienza a desaparecer. Finaliza la fase anular, aunque el eclipse continúa siendo parcial.

Fin del eclipse parcial.



La Luna continúa su recorrido y deja de cubrir el disco solar. Finaliza el eclipse y el Sol vuelve a verse completamente.

La duración máxima de la anularidad será de 7 minutos y 51 segundos, un **tiempo excepcional para este tipo de eclipses,** dependiendo de la ubicación geográfica. El mapa identifica la franja de anularidad, es decir, la zona desde donde será posible observar el característico "Anillo de Fuego". **Solo quienes se encuentren dentro de esta franja podrán disfrutar de la fase anular del eclipse.** La provincia de **Río Negro** se encuentra dentro de la trayectoria de la anularidad y **será uno de los escenarios privilegiados para vivir este fenómeno.** A lo largo de su territorio, desde la cordillera, pasando por la estepa y la meseta hasta la costa atlántica, numerosos municipios, destinos turísticos y parajes ofrecerán diferentes paisajes para contemplar un mismo instante: el momento en que el Sol se transforme en un brillante anillo de luz.

CORDILLERA

Punto de referencia:
El Bolsón

ESTEPA/MESETA

Punto de referencia:
Meseta de Somuncurá

MAR

Punto de referencia:
Las Grutas / Playas Doradas

RÍO

Punto de referencia:
Viedma

10:22 **Inicio** del eclipse parcial.	**10:28** **Inicio** del eclipse parcial.	**10:32** **Inicio** del eclipse parcial.	**10:34** **Inicio** del eclipse parcial.
11:54 Inicio del **"Anillo de Fuego".**	**12:00** Inicio del **"Anillo de Fuego".**	**12:05** Inicio del **"Anillo de Fuego".**	**12:09** Inicio del **"Anillo de Fuego".**
11:56 **Máximo** del eclipse.	**12:04** **Máximo** del eclipse.	**12:09** **Máximo** del eclipse.	**12:13** **Máximo** del eclipse.
11:59 Fin de la **anularidad.**	**12:08** Fin de la **anularidad.**	**12:13** Fin de la **anularidad.**	**12:17** Fin de la **anularidad.**
13:36 **Fin** del eclipse parcial.	**13:44** Fin del eclipse parcial.	**13:50** Fin del eclipse parcial.	**13:54** Fin del eclipse parcial.

Los horarios corresponden a puntos de referencia dentro de cada región y pueden variar según la ubicación exacta. La duración de la fase anular también puede cambiar según el punto de observación. Consulta en el destino los horarios exactos antes de viajar.

4 DONDE CONTEMPLAR EL ECLIPSE

Municipios
El Bolsón

Destinos
Mallín Ahogado
Ñorquinco

Municipios
Ingeniero Jacobacci
Maquinchao
Ministro Ramos Mexía
Sierra Colorada
Valcheta

Destinos
Aguada Cecilio
Aguada de Guerra
Arroyo Ventana
Arroyo Los Berros
Chipauquil
Clemente Onelli
Comicó
Cona Niyeu
El Caín
Nahuel Niyeu
Prahuaniyeu
Río Chico
Mamuel Choique
San Javier
Sierra Pailemán

Municipios
Viedma
General Conesa

Destinos
San Javier
Guardia Mitre

Municipios
San Antonio Oeste
Sierra Grande
Viedma

Destinos
Las Grutas
El Cóndor
Bahía Creek
Bahía Rosas
La Lobería
Playas Doradas
Punta Bermeja
Punta Perdices
Punta Colorada
Las Conchillas
Puerto Lobos
Puerto San Antonio Este
Salinas del Gualicho
El Solito
Pozo Salado

Las imágenes de esta publicación son recreaciones digitales con fines ilustrativos, creadas para representar de manera artística cómo podría apreciarse el Eclipse Anular del 6 de febrero de 2027 en distintos paisajes de Río Negro. La apariencia real del fenómeno podrá variar según las condiciones atmosféricas y el punto de observación.

5

ECLIPSE ANULAR EN RÍO NEGRO



¿Qué es un eclipse anular?

Un eclipse anular de Sol ocurre cuando la Luna se ubica entre la Tierra y el Sol, pero se encuentra a una distancia que hace que no pueda cubrir completamente el disco solar. Como resultado, queda visible un brillante anillo de luz alrededor de la Luna.

¿Qué es el "Anillo de Fuego"?

El Anillo de Fuego es el efecto visual que se produce durante la fase máxima del eclipse anular. La Luna oculta el centro del Sol, dejando visible únicamente un círculo luminoso a su alrededor, creando una de las imágenes más impactantes que puede ofrecer el cielo.

¿Cuánto dura?

El eclipse completo se desarrolla durante varias horas, desde el primer contacto de la Luna con el Sol hasta que ambos dejan de superponerse. Sin embargo, la fase del Anillo de Fuego dura solo unos pocos minutos, dependiendo del lugar desde donde se observe. Ese instante es el punto culminante del fenómeno, son los minutos que serán el punto máximo de anularidad del eclipse.

6

OBSERVACIÓN SEGURA DEL ECLIPSE

Nunca mires el Sol directamente sin protección adecuada. Aunque durante un eclipse parte del Sol quede cubierta por la Luna, su radiación sigue siendo lo suficientemente intensa como para provocar lesionesgraves e irreversibles en la retina.

¿Cómo observar el eclipse de forma segura?

Utilizá únicamente **lentes para eclipses certificados** bajo la norma internacional ISO 12312-2. Si observas con telescopios, binoculares o cámaras fotográficas, asegurate de que cuenten con filtros solares específicos colocados delante del objetivo. No mires el Sol a través de la cámara del celular, una cámara fotográfica o un telescopio sin el filtro adecuado, ya que puede causar daños en los equipos como en la vista. **Los niños deben observar el eclipse siempre bajo la supervisión de un adulto.**

Lo que NO protege tus ojos.

Estos elementos no son seguros para observar un eclipse: Gafas de sol comunes, Radiografías, Vidrios ahumados, CDs o DVDs, Películas fotográficas, Filtros caseros, Cristales polarizados o de soldadura no certificados.

Durante el "Anillo de Fuego"

A diferencia de un eclipse total, **en un eclipse anular nunca es seguro retirar la protección ocular.** En todo momento permanece visible una parte del Sol,
cuya intensa luz puede dañar la vista.

7

ALOJAMIENTOS HABILITADOS

Para disfrutar del eclipse con tranquilidad, organizá tu estadía con anticipación. **Consultá siempre las Oficinas de Turismo y los municipios de cada destino** para conocer la oferta de alojamientos habilitados, campings autorizados y espacios especialmente preparados para recibir visitantes durante el evento. Elegir establecimientos registrados garantiza una experiencia más segura y contribuye al desarrollo del turismo local.

- Reservá tu alojamiento con varios meses de anticipación.
- Consultá únicamente alojamientos habilitados y registrados.
- Informate sobre campings y áreas de pernocte autorizadas.
- Contactá a la Oficina de Turismo del destino para recibir asesoramiento actualizado.
- Evitá acampar en lugares no permitidos o sobre propiedad privada.
- Si viajás en motorhome o casa rodante, utilizá únicamente los espacios habilitados para este tipo de vehículos.

ECLIPSE EN VIVO

POR NUESTRO CANAL DE YOUTUBE

@RioNegro_Turismo

SEGUÍ LAS NOVEDADES

EN NUESTRO PERIL DE INSTAGRAM

@rionegroturismo

SOLICITÁ MÁS INFO

EN NUESTRA WEB

www.turismo.rionegro.gov.ar

RÍO NEGRO TURISMO

Cordillera, Estepa, Valle y Mar. **La Patagonia en un solo lugar.**

DISFRUTEMOS Y CUIDEMOS EL ENTORNO

Viajar también es una forma de cuidar. Cada paisaje, sendero, playa, bosque, río o pueblo que visitamos forma parte del patrimonio natural y cultural de Río Negro. Cada persona que recorre Río Negro tiene la oportunidad de convertirse en un viajero responsable. **Con pequeñas acciones, como respetar el ambiente, cuidar los recursos naturales, apoyar a los emprendimientos locales y seguir las recomendaciones de cada destino, contribuimos a preservar estos lugares para que continúen siendo espacios de encuentro, descubrimiento y disfrute para las generaciones presentes y futuras.**

LLEVATE TODOS TUS RESIDUOS.

ESTACIONÁ ÚNICAMENTE EN LUGARES HABILITADOS.

VERIFICÁ SI LOS PRESTADORES ESTÁN HABILITADOS

USÁ PROTECTOR SOLAR.

LLEVÁ GORRA O SOMBRERO.

DESCARGÁ MAPAS SIN CONEXIÓN.

INFORMATE EN LOS CANALES OFICIALES DE TURISMO.

ANTE UNA EMERGENCIA, SEGUÍ LAS INDICACIONES DE LAS AUTORIDADES.

RESPETÁ LAS ÁREAS PROTEGIDAS.

DISFRUTÁ DEL MOMENTO SIN PONER EN RIESGO TU SEGURIDAD.

NO ALIMENTES A LA FAUNA SILVESTRE.

DEJÁ EL LUGAR IGUAL O MEJOR DE COMO LO ENCONTRASTE.

LLEVÁ AGUA SUFICIENTE.

CARGÁ COMBUSTIBLE ANTES DE SALIR.

NO HAGAS FUEGO EN LUGARES NO HABILITADOS.

El turismo responsable nos invita a valorar cada experiencia desde el respeto y el compromiso. **Dejar cada lugar igual o mejor de como lo encontramos**, proteger la biodiversidad, respetar a las comunidades locales y disfrutar de manera consciente son acciones que fortalecen un modelo de turismo sostenible y benefician tanto a quienes visitan la provincia como a quienes viven en ella.

Porqu**e los mejores viajes son aquellos que dejan recuerdos imborrables en las personas y una huella positiva en los destinos.** Entre todos podemos conservar la belleza, la identidad y el patrimonio de Río Negro para que siga sorprendiendo a quienes elijan descubrir la Patagonia, hoy y siempre.

✓ TURISMO RESPONSABLE

Viajar de manera responsable significa disfrutar cada destino respetando su naturaleza, su cultura y su gente. Cada decisión que tomamos como visitantes ayuda a conservar el patrimonio natural y cultural de Río Negro y favorece el desarrollo de las comunidades locales.

- Elegí prestadores turísticos habilitados.
- Consumí productos y servicios locales.
- Respetá las costumbres y tradiciones de cada comunidad.
- Hacé un uso responsable del agua y la energía.
- Reducí el consumo de plásticos de un solo uso.

✓ CUIDEMOS LA NATURALEZA

Los paisajes de Río Negro son parte de un patrimonio natural único que debemos preservar entre todos. Bosques, montañas, estepa, valles, ríos y costa atlántica conforman ecosistemas de gran valor ambiental y cultural. Cada visitante puede contribuir a su conservación adoptando prácticas de turismo responsable y dejando cada lugar igual o mejor de como lo encontró. Viajar de manera consciente es la mejor forma de disfrutar y proteger estos ambientes para las futuras generaciones.

- Llevate siempre todos tus residuos y utilizá los contenedores habilitados.
- Evitá dañar la flora y la fauna silvestre.
- No extraigas piedras, fósiles, plantas u otros elementos naturales.
- Respetá los senderos y sectores habilitados.
- Reducí el uso de plásticos descartables y reutilizá tus botellas.
- Si viajás con mascotas, respetá las normas de cada destino.
- Recordá que el mejor recuerdo del viaje son las fotografías y las experiencias vividas.

✓ PREVENCIÓN DE INCENDIOS

En muchas regiones de la provincia el riesgo de incendios forestales puede ser elevado, especialmente durante los meses más cálidos.

- Hacé fuego únicamente donde esté permitido.
- Nunca arrojes colillas de cigarrillos.
- No abandones brasas encendidas.
- Si observás humo o un incendio, comunicalo inmediatamente al 911.

✓ SEGURIDAD VIAL

Recorrer Río Negro es descubrir paisajes muy diversos. Para que el viaje sea seguro, planificá tus recorridos con anticipación y conducí de manera responsable. En muchos sectores las distancias son largas y los servicios pueden encontrarse separados por varios kilómetros, por lo que la prevención es fundamental.

- Respetá las velocidades máximas y la señalización.
- No estaciones sobre rutas, banquinas, puentes o curvas.
- Descansá antes de conducir y realizá pausas durante viajes largos.
- Cargá combustible antes de ingresar a zonas alejadas.
- Utilizá siempre el cinturón de seguridad.
- Mantené una distancia prudente con otros vehículos.
- Seguí las indicaciones de las autoridades de tránsito.

✓ PREPARA TU EXPERIENCIA

Cada destino ofrece experiencias diferentes. Antes de viajar, informate sobre el clima, las actividades disponibles y las características del lugar que vas a visitar. Una buena planificación te permitirá disfrutar con mayor comodidad y seguridad.

- Llevá agua potable suficiente.
- Utilizá protector solar, gorra y ropa adecuada para la actividad.
- Consultá el pronóstico del tiempo.
- Descargá mapas sin conexión cuando visites zonas rurales.
- Considerá que algunos lugares pueden tener poca cobertura telefónica.
- Llevá batería externa para tus dispositivos.
- Informá tu recorrido si realizás actividades en áreas naturales.

✓ RESPETA LAS COMUNIDADES LOCALES

Cada localidad de Río Negro posee su propia identidad, cultura e historia. Viajar con respeto fortalece el vínculo entre visitantes y comunidades, favorece el desarrollo local y contribuye a un turismo más sostenible.

- Comprá en comercios y emprendimientos locales.
- Elegí prestadores turísticos habilitados.
- Respetá la propiedad privada.
- No bloquees accesos ni caminos rurales.
- Mantené limpios los espacios públicos.
- Valorá las costumbres, tradiciones y el patrimonio cultural de cada destino.
- Tratá con respeto a residentes y trabajadores turísticos.

✓ CUIDÁ LAS ÁREAS NATURALES PROTEGIDAS

Las Áreas Naturales Protegidas conservan algunos de los ambientes más valiosos de Río Negro y resguardan especies de flora y fauna nativa. Son espacios destinados a la conservación, la investigación y el turismo responsable. Disfrutarlas también implica respetar las normas que permiten protegerlas.

- Consultá las condiciones de acceso antes de ingresar.
- Respetá la cartelería y las indicaciones del personal.
- Permanecé únicamente en senderos habilitados.
- No alimentes a la fauna silvestre.
- No hagas fuego fuera de los lugares permitidos.
- No extraigas elementos naturales.
- Colaborá en la conservación dejando cada lugar tal como lo encontraste.

✓ INFORMATE ANTES DE VIAJAR

Organizar el viaje con anticipación te permitirá disfrutar cada experiencia con mayor tranquilidad. Consultar información oficial, conocer el estado de los caminos y planificar los servicios que vas a utilizar son pasos fundamentales para un viaje seguro y sin imprevistos.

- Consultá los canales oficiales de Río Negro Turismo y de cada municipio.
- Reservá alojamiento con anticipación, especialmente en temporada alta.
- Elegí alojamientos y prestadores habilitados.
- Verificá el estado de las rutas antes de viajar.
- Consultá horarios de atractivos, parques y excursiones.
- Informate sobre recomendaciones climáticas y de seguridad.
- Descargá información útil antes de salir.

✓ CLIMA Y CONDICIONES DEL DESTINO

Río Negro presenta una gran diversidad de paisajes y climas. Las condiciones meteorológicas pueden cambiar rápidamente, especialmente en la cordillera y la estepa. Informarte antes de viajar te permitirá disfrutar cada experiencia con mayor seguridad.

- Consultá el pronóstico antes de salir.
- Vestite en capas para adaptarte a los cambios de temperatura.
- Llevá abrigo incluso en verano si visitás zonas de montaña.
- Protegete del sol durante todo el año.
- Prestá atención a las alertas meteorológicas.

✓ CONECTIVIDAD Y COBERTURA

En algunos sectores rurales, de montaña y de la estepa la cobertura de telefonía móvil e internet puede ser limitada o inexistente. Planificá tu recorrido teniendo en cuenta esta situación.

- Descargá mapas sin conexión.
- Avisá tu itinerario antes de salir.
- Llevá efectivo si visitás localidades pequeñas.
- Cargá completamente tus dispositivos electrónicos.

✓ TELÉFONOS ÚTILES

Viajar informado es la mejor manera de disfrutar cada experiencia con tranquilidad. Guardá estos contactos antes de comenzar tu viaje para contar con asistencia cuando la necesites. Además, en los principales destinos de Río Negro encontrarás Oficinas de Información Turística donde podrás recibir asesoramiento gratuito sobre atractivos, actividades, alojamiento, gastronomía, eventos, estado de rutas y recomendaciones para recorrer la provincia de manera segura.

- Emergencias (Policía, Bomberos y Salud): 911
- Policía: 101
- Emergencias Médicas: 107
- Bomberos: 100
- Defensa Civil: 103
- Seguridad Vial / Policía Caminera: 911
- Línea de atención a niños, niñas y adolescentes: 102
- Atención Ciudadana Río Negro: 0800-222-3278
- Estado de Rutas Nacionales: 0800-222-6272
- Administración de Parques Nacionales: 0800-999-5000

Oficinas de Información Turística: En los principales destinos de Río Negro encontrarás Oficinas de Información Turística donde podrás recibir asesoramiento gratuito sobre atractivos, actividades, alojamiento, gastronomía, eventos, estado de rutas y recomendaciones para disfrutar tu viaje de forma segura. Ante cualquier emergencia, comunicate inmediatamente con el 911.

RÍO
NEGRO
TURISMO

Cordillera, Estepa, Valle y Mar. **La Patagonia en un solo lugar.**